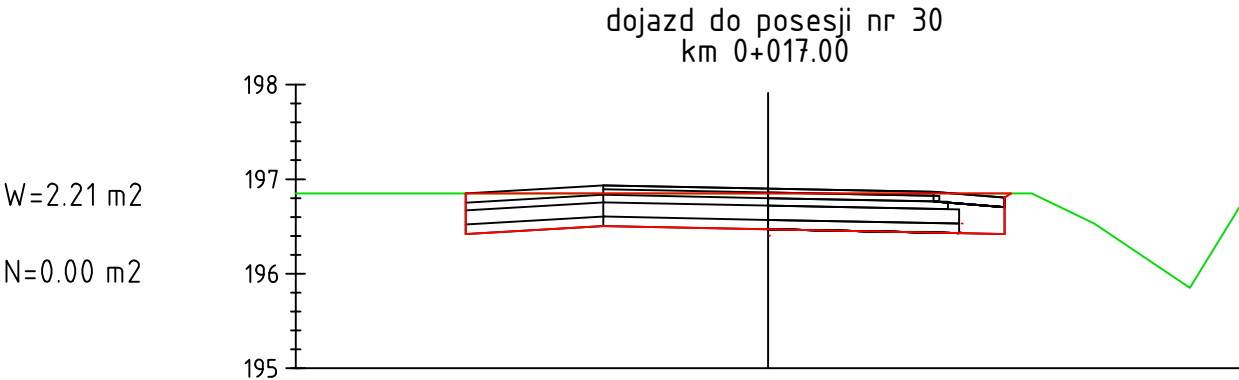
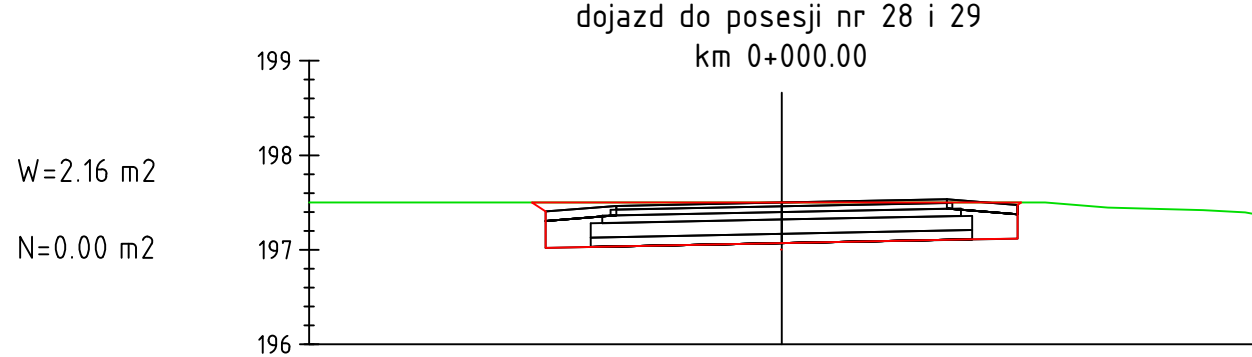


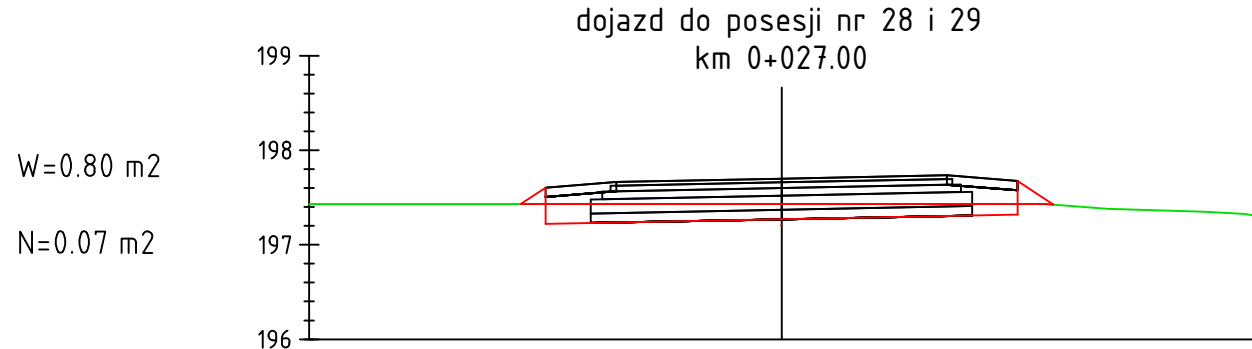
Odsunięcia od osi	-5.00	-2.51	-2.50	-1.75	0.00	1.75	2.50	2.65	5.00
Rzędne drogi		196.40	196.38	196.44	196.40	196.36	196.30	196.40	
Rzędne terenu	196.40	196.40	196.40	196.40	196.40	196.40	196.40	196.40	196.28
Różnica rzędnych		0.00	-0.02	+0.04	0.00	-0.04	-0.10	0.00	



Odsunięcia od osi	-5.00	-3.20	-1.75	0.00	1.75	2.50	2.51	5.00
Rzędne drogi		196.85	196.94	196.90	196.86	196.80	196.85	
Rzędne terenu	196.60	196.85	196.85	196.85	196.85	196.85	196.85	196.72
Różnica rzędnych		0.00	+0.09	+0.05	+0.01	-0.05	0.00	



Odsunięcia od osi	-5.00	-2.64	-2.50	-1.75	0.00	1.75	2.50	2.63	5.00
Rzędne drogi		197.50	197.40	197.46	197.50	197.54	197.48	197.50	
Rzędne terenu	197.50	197.50	197.50	197.50	197.50	197.50	197.50	197.50	197.38
Różnica rzędnych		0.00	-0.10	-0.04	0.00	-0.04	-0.02	0.00	



Odsunięcia od osi	-5.00	-2.76	-2.50	-1.75	0.00	1.75	2.50	2.87	5.00
Rzędne drogi		197.43	197.60	197.66	197.70	197.74	197.68	197.43	
Rzędne terenu	197.43	197.43	197.43	197.43	197.43	197.43	197.43	197.43	197.38
Różnica rzędnych		0.00	+0.17	+0.13	+0.27	+0.31	+0.25	0.00	

NADZÓR BUDOWLANY, KOSZTORYSOWANIE inż Turcza Tadeusz 49 -300 Brzeg, ul. Słowiańska 2/6, tel. 604 959 978				
Projekt Zagospodarowania Terenu				
TEMAT:	PROJEKT WYKONAWCZY Budowy drogi dojazdowej do gruntów rolnych w Wojnowickach na dz. nr 35/3, 159, 160, 161, 162, 165/2, 173 i 322 obręb 0073 - Wojnowicki			TREŚĆ RYSUNKU: Przekroje poprzeczne skala 1 : 25/250
ADRES:	Wojnowicki			PROJEKTANT: inż. T. Turcza upraw. bud. nr evid. WZDP 10/741/16/66
INWESTOR:	Gmina Grodków 49-200 Grodków, ul. Warszawska 29			SPRAWDZAJĄCY: mgr inż. T. Jaśkiewicz upraw. bud. nr evid. OPL/0810/PWOD/12
BRANŻA:	drogi	NR UMOWY:	DATA:	NR RYS.: ZD. 4. 11